


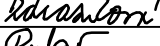
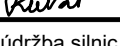


F

SOUŘADNICOVÝ SYSTÉM : JTSK  
VÝŠKOVÝ SYSTÉM : Bpv

VEDOUCÍ PROJEKTANT	Ing. Martin ŘEHULKA		 PROJEKČNÍ KANCELÁŘ PRIS spol. s r. o. OSOVÁ 20, 625 00 BRNO		
ZODPOVĚDNÝ PROJEKTANT	Ing. Bronislav ŠUSTR				
VYPRACOVAL	Ing. Magda ZDRAŽILOVÁ				
KONTROLOVAL	Ing. Jiří ŠRUBAŘ				
KRAJ	Vysočina	INVESTOR	Krajská správa a údržba silnic Vysočiny, p.o.	DATUM	06/2024
NÁZEV AKCE  III/40510 Číchov - propustek ev. č. 40510-3P				FORMÁT	A4
				MĚŘÍTKO	
				ÚČEL	DUSP+PDPS
				ČÍS. ZAKÁZKY	24063
				ARCHIVNÍ ČÍS.	F.1
NÁZEV PŘÍLOHY  ZÁBOROVÝ ELABORÁT				ČÍS. SOUPRAVY	PŘÍLOHA F.1

DOKUMENTACE  
DUSP/PDPS

# III/40510 Číchov - propustek ev. č. 40510-3P

## ZÁBOROVÝ ELABORÁT

## 1. IDENTIFIKAČNÍ ÚDAJE PROPUSTKU

Stavba:	III/40510 Číchov - propustek ev. č. 40510-3P
Staničení:	<b>provozní 4,566 km</b>
Objekt č.:	SO 101
Název:	Propustek č. 40510-3P
Stavebník:	<b>Krajský úřad Kraje Vysočina,</b> Žižkova 1882/57, 586 01 Jihlava, IČO: 70890749
V zastoupení:	<b>Krajská správa a údržba silnic Vysočiny, p.o.</b> Kosovská 1122/16 586 01 Jihlava 1 IČO: 00090450
Správce propustku:	<b>Krajská správa a údržba silnic Vysočiny, p.o.</b> Kosovská 1122/16 586 01 Jihlava 1 IČO: 00090450
Zhotovitel dokumentace:	Projekční kancelář PRIS spol. s r.o. Osová 20 625 00 Brno IČO 46974806 vedoucí projektant - Ing. Martin Řehulka zodp. projektant - Ing. Bronislav Šustr
Komunikace	III/40510
Okres:	Třebíč
Kraj:	Kraj Vysočina
Katastrální území:	Brtnický Číchov [623750]
Místo stavby:	propustek v extravilánu mezi obcemi Přibyslavice a Číchov na silnici III/40510, kterou převádí přes Hynkovský potok
Bod křížení:	Y = 658 053.84 X = 1 145 039.44
Úhel křížení:	79°
Souřadný systém:	S-JTSK, B.p.v

## 2. NÁVRH ZÁBORU

Záborový elaborát je vypracován jako podklad pro majetkoprávní vypořádání pozemků dotčených stavbou „III/40510 Číchov - propustek ev. č. 40510-3P“. Tyto pozemky se nachází v katastrálním území KÚ Brtnický Číchov [623750].

Jako podklad pro zobrazení hranic pozemků v záborovém elaborátu byla použita digitální kopie listu katastrální mapy dotčeného území. Dále byly pořízeny aktuální písemné informace o parcelách.

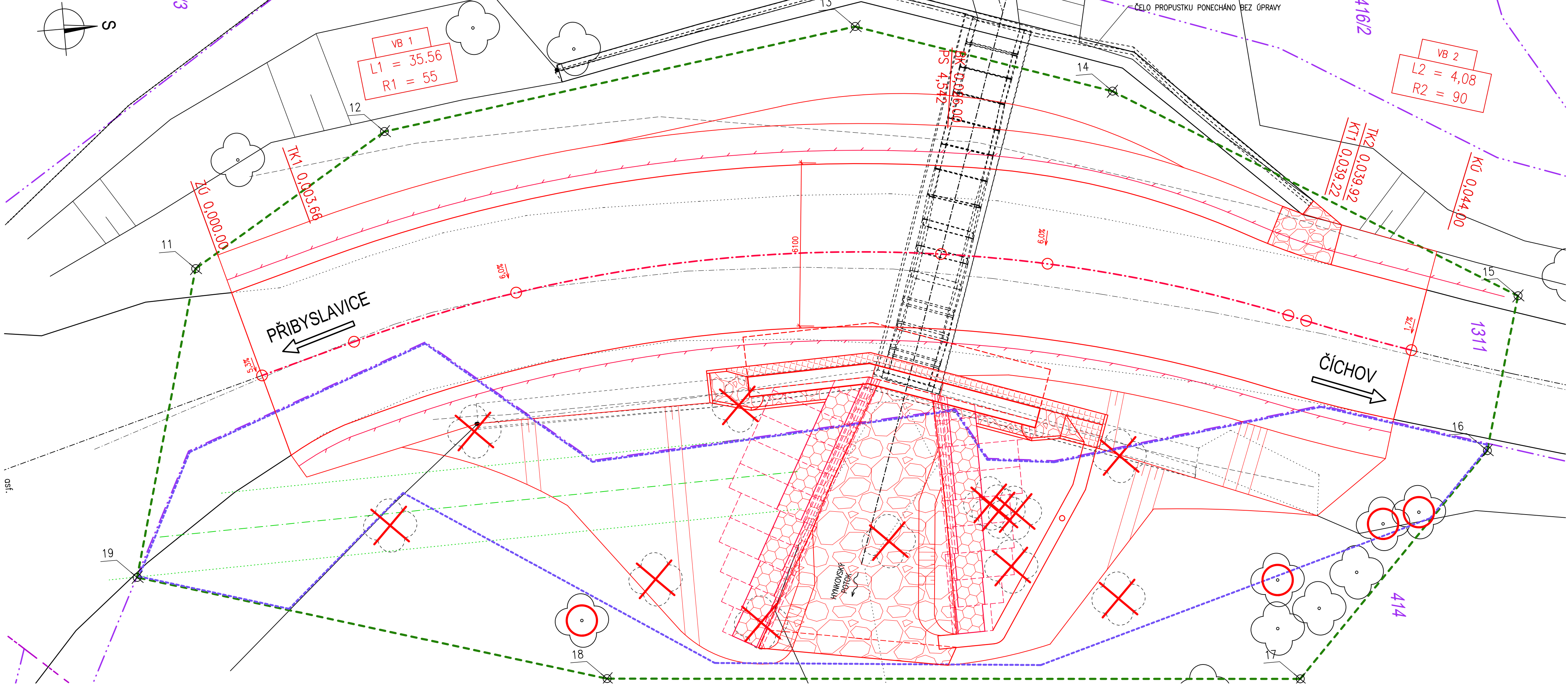
Do digitalizované katastrální mapy byla vložena situace stavby a provedeno ohrazení dočasného záboru. Dočasný zábor je plánován na dobu do jednoho roku. Obvod dočasného záboru byl stanoven tak, aby umožnil realizaci stavebních prací a zřízení zařízení staveniště. Stavba si vyžádá trvalý zábor části dotčeného pozemku.

Písemná část elaborátu je tabulkově členěna dle čísel položek přiřazených jednotlivým plochám, přičemž každý průnik parcely se zábořem má vlastní položku. U jednotlivých položek v tabulce jsou také uvedeny výměry a způsob využití pozemku.

V Brně, květen 2024

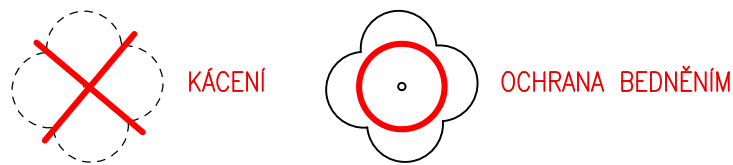
Ing. Magda Zdražilová

# SITUACE ZÁBORU 1:100



# LEGENDA ČAR

- HRANICE PARCEL KN
- HRANICE PARCEL KN SLUČKOVANÉ
- HRANICE DOČASNÉHO ZÁBORU
- HRANICE TRVALÉHO ZÁBORU
- STÁVAJÍCÍ HRANY, STÁVAJÍCÍ KONSTRUKCE
- NOVÉ KONSTRUKCE
- PŘÍSTUP KE STAVBĚ



## SEZNAM SOUŘADNIC

POPIS	ČÍSLO	Y [m]	X [m]
DOČASNÝ ZÁBOR	11	658055.698	1145067.241
	12	658060.193	1145059.765
	13	658062.590	1145041.894
	14	658059.352	1145032.522
	15	658050.421	1145018.078
	16	658044.754	1145019.722
	17	658036.851	1145027.423
	18	658039.094	1145053.237
	19	658044.382	1145070.413

# Seznam LV a vlastníků DOTČENÝCH parcel KN a ZE

**Stavba:** III/40510 Číchov - propustek ev. č. 40510-3P

**Kat. území:** Brtnický Číchov [623750]

**Obec:** Číchov [590487]

**Kraj:** Kraj Vysočina

č. pol.	Parc.č. dle KN	Výměra dle KN	LV	Vlastník	druh pozemku	způsob využití	způsob ochrany	BPEJ	Katastrální území	Trvalý zábor bez výkupu	Dočasný zábor do 1 roku
1	414	2 717	172	<i>Paterna Hynek Ing., č. p. 24, 67521 Číchov Paternová Marcela Ing., č. p. 24, 67521 Číchov</i>	lesní pozemek	-	PUPFL	-	Brtnický Číchov	327	87
2	1311	9 538	260	<i>Kraj Vysočina, Žižkova 1882/57, 58601 Jihlava Hospodaření se svěřeným majetkem kraje: Krajská správa a údržba silnic Vysočiny, příspěvková organizace, Kosovská 1122/16, 58601 Jihlava</i>	ostatní plocha	silnice	-	-	Brtnický Číchov		551

## Seznam LV a vlastníků SOUSEDNÍCH parcel KN

**Kat. území:** Brtnický Číchov [623750]

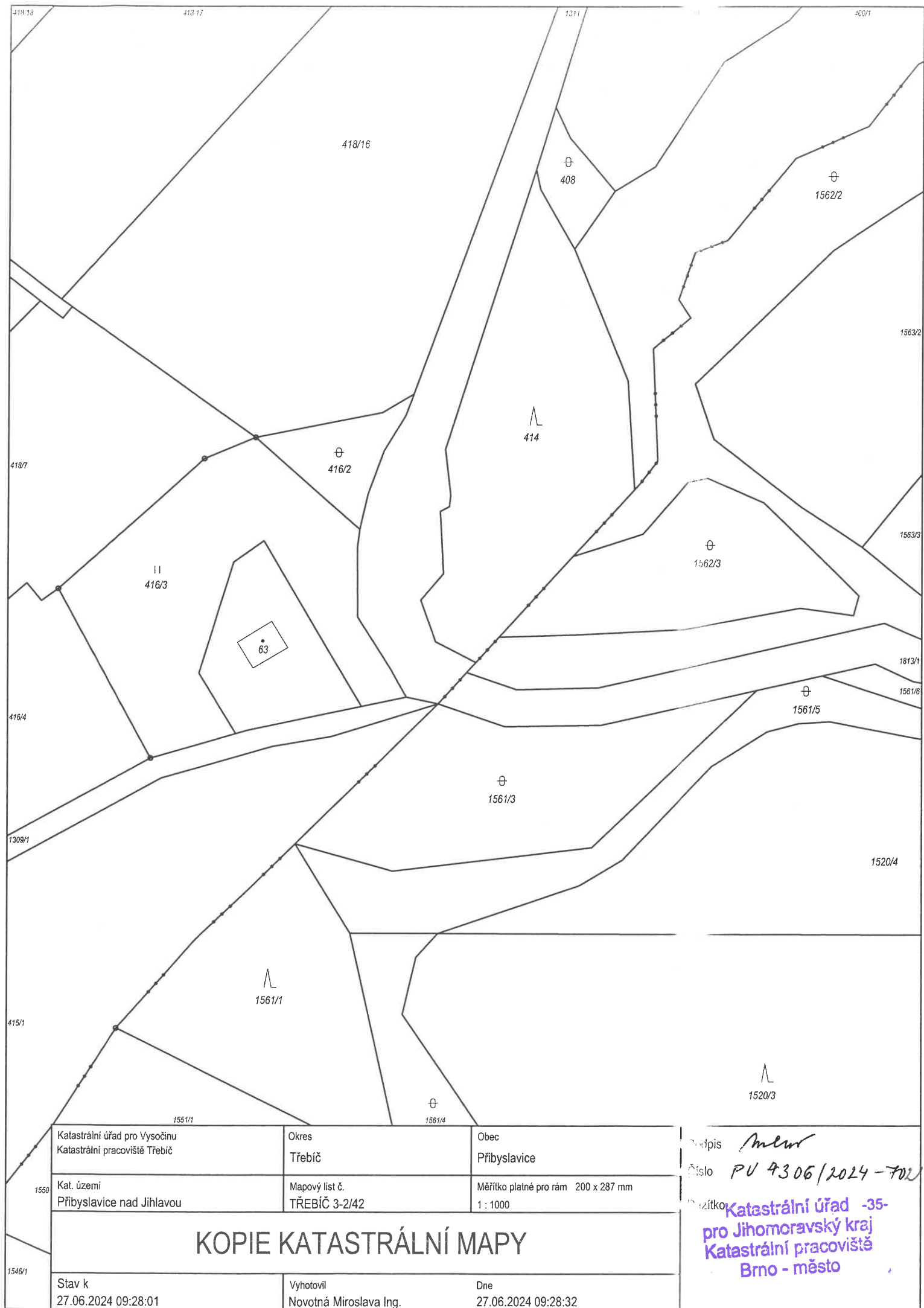
**Kraj:** Kraj Vysočina

**Obec:** Číchov [590487]

**Stavba:** III/40510 Číchov - propustek ev. č. 40510-3P

č. pol.	Parc.č. dle KN	Výměra dle KN	Číslo LV	Vlastník	druh pozemku	způsob využití	způsob ochrany	BPEJ Výměra	Katastrální území
1	416/2	393	190	Bartíková Hana, U stadionu 578, 67521 Okříšky Caha Martin, č. p. 5, 67521 Číchov	ostatní plocha	neplodná půda	-	-	Brtnický Číchov
2	416/3	2269	58	Bauerová Radka, Zborná 3, 58601 Jihlava Foltýnová Marie, Hynkov 68, 67521 Číchov Hradečná Jana, Fr. Horečky 335, 74401 Frenštát pod Radhoštěm	trvalý travní porost	-	ZPF	76844 - 1343m <sup>2</sup> 74742 - 923 m <sup>2</sup>	Brtnický Číchov





Katastrální úřad pro Vysočinu Katastrální pracoviště Třebíč	Okres Třebíč	Obec Přibyslavice
Kat. území Přibyslavice nad Jihlavou	Mapový list č. TŘEBÍČ 3-2/42	Měřítko platné pro rám 200 x 287 mm 1 : 1000
KOPIE KATASTRÁLNÍ MAPY		
Stav k 27.06.2024 09:28:01	Vyhotovil Novotná Miroslava Ing.	Dne 27.06.2024 09:28:32

Podpis *Melur*  
Číslo *PV 4306/2024-702*  
Dátum  
**Katastrální úřad -35-  
pro Jihomoravský kraj  
Katastrální pracoviště  
Brno - město**

# Informace o parcelách KN

Údaje katastru nemovitostí

Platnost k: 27.06.2024 09:25

Okres CZ0634 Třebíč  
Kat.území 623750 Brtnický Číchov

Obec 590487 Číchov

Parcela 416/3

Kód BPEJ Výměra  
76811 1343  
74712 926

LV	Vlastník, jiný oprávněný	Char.	Spoluvl.podíl	Typ práv.vztahu
58	Bauerová Radka, Zborná 3, 58601 Jihlava		1/4	Vlastnické právo
	Foltýnová Marie, Hynkov 68, 67521 Číchov		1/2	Vlastnické právo
	Hradečná Jana, Fr. Horečky 335, 74401 Frenštát pod Radhoštěm		1/4	Vlastnické právo

Parcela 418/16

Výměra [m2] 7025 Výměra vypočtena Graficky nebo v digitalizované mapě

Druh pozemku orná půda

Způsob ochrany zemědělský půdní fond

Mapa KMD - TŘEBÍČ, 3-2/24

Řízení Z-4026/2015-710

Kód BPEJ Výměra  
74742 871  
74712 6154

LV	Vlastník, jiný oprávněný	Char.	Spoluvl.podíl	Typ práv.vztahu
190	Bartíková Hana, U stadionu 578, 67521 Okříšky		1/2	Vlastnické právo
	Caha Martin, č.p. 5, 67521 Číchov		1/2	Vlastnické právo

Parcela 1309/1

K nemovitosti je zapsáno jiné věcné právo, poznámka nebo upozornění

Výměra [m2] 3327

Výměra vypočtena Graficky nebo v digitalizované mapě

Druh pozemku ostatní plocha

Způsob využití ostatní komunikace

Mapa KMD - TŘEBÍČ, 3-2/41

Řízení Z-4026/2015-710

LV	Vlastník, jiný oprávněný	Char.	Spoluvl.podíl	Typ práv.vztahu
10001	Obec Číchov, č.p. 60, 67521 Číchov			Vlastnické právo

Parcela 1311

K nemovitosti je zapsáno jiné věcné právo, poznámka nebo upozornění

Výměra [m2] 9538

Výměra vypočtena Graficky nebo v digitalizované mapě

Druh pozemku ostatní plocha

Způsob využití silnice

Mapa KMD - TŘEBÍČ, 3-2/24

Řízení Z-4026/2015-710

LV	Vlastník, jiný oprávněný	Char.	Spoluvl.podíl	Typ práv.vztahu
260	Kraj Vysočina, Žižkova 1882/57, 58601 Jihlava			Vlastnické právo
	Krajská správa a údržba silnic Vysočiny, příspěvková organizace, Kosovská 1122/16, 58601 Jihlava			Hospodaření se svěřeným majetkem kraje

Poučení: Údaje katastru lze užit pouze k účelům uvedeným v § 1 odst. 2 katastrálního zákona. Osobní údaje získané z katastru lze zpracovávat pouze při splnění podmínek obecného nařízení o ochraně osobních údajů. Podrobnosti viz <https://www.cuzk.cz/>.

PU 4306/2024-702  
27-06-2024

Katastrální úřad -35-  
pro Jihomoravský kraj  
Katastrální pracoviště  
Brno - město

Informace o parcelách KN

Údaje katastru nemovitostí

Platnost k: 27.06.2024 09:25

Okres CZ0634 Třebíč  
Kat.území 623750 Brtnický Čichov

Obec 590487 Čichov

Parcela	St. 63	K nemovitosti je zapsáno jiné věcné právo, poznámka nebo upozornění		
Výměra [m2]	839	Výměra vypočtena Graficky nebo v digitalizované mapě		
Druh pozemku	zastavěná plocha a nádvoří			
Mapa	KMD - TŘEBÍČ, 3-2/42	Řízení	Z-4026/2015-710	
Součástí je stavba		Číchov, č.p. 68, rod.dům		
LV	Vlastník, jiný oprávněný	Char.	Spoluvl.podíl	Typ práv.vztahu
58	Bauerová Radka, Zborná 3, 58601 Jihlava		1/4	Vlastnické právo
	Foltýnová Marie, Hynkov 68, 67521 Číchov		1/2	Vlastnické právo
	Hradečná Jana, Fr. Horečky 335, 74401 Frenštát pod Radhoštěm		1/4	Vlastnické právo

Parcela	414			
Výměra [m2]	2717	Výměra vypočtena	Graficky nebo v digitalizované mapě	
Druh pozemku	lesní pozemek			
Způsob ochrany	pozemek určený k plnění funkcí lesa			
Mapa	KMD - TŘEBÍČ, 3-2/42	Řízení	Z-4026/2015-710	
Kód BPEJ				
nebonitováno				
LV	Vlastník, jiný oprávněný	Char.	Spoluvl.podíl	Typ práv.vztahu
172	Paterna Hynek Ing., č.p. 24, 67521 Číchov		1/2	Vlastnické právo
	Paternová Marcela Ing., č.p. 24, 67521 Číchov		1/2	Vlastnické právo

Parcela	415/1			
Výměra [m2]	7593	Výměra vypočtena	Graficky nebo v digitalizované mapě	
Druh pozemku	lesní pozemek			
Způsob ochrany	pozemek určený k plnění funkcí lesa			
Mapa	KMD - TŘEBÍČ, 3-2/41	Řízení	Z-4026/2015-710	
Kód BPEJ				
nebonitováno				
LV	Vlastník, jiný oprávněný	Char.	Spoluvl.podíl	Typ práv.vztahu
318	Nováčková Eva, U stadionu 460, 67521 Okříšky			Vlastnické právo

Parcela	416/2			
Výměra [m2]	393	Výměra vypočtena	Graficky nebo v digitalizované mapě	
Druh pozemku	ostatní plocha	Způsob využití	neplodná půda	
Mapa	KMD - TŘEBÍČ, 3-2/42	Řízení	Z-4026/2015-710	
LV	Vlastník, jiný oprávněný	Char.	Spoluvl.podíl	Typ práv.vztahu
190	Bartíková Hana, U stadionu 578, 67521 Okříšky		1/2	Vlastnické právo
	Caha Martin, č.p. 5, 67521 Čichov		1/2	Vlastnické právo

Parcela	416/3	K nemovitosti je zapsáno jiné věcné právo, poznámka nebo upozornění	
Výměra [m2]	2269	Výměra vypočtena Graficky nebo v digitalizované mapě	
Druh pozemku	trvalý travní porost		
Způsob ochrany	zemědělský půdní fond		
Mapa	KMD - TŘEBÍČ, 3-2/42	Řízení	Z-4026/2015-710
Kód BPEJ	Výměra		